


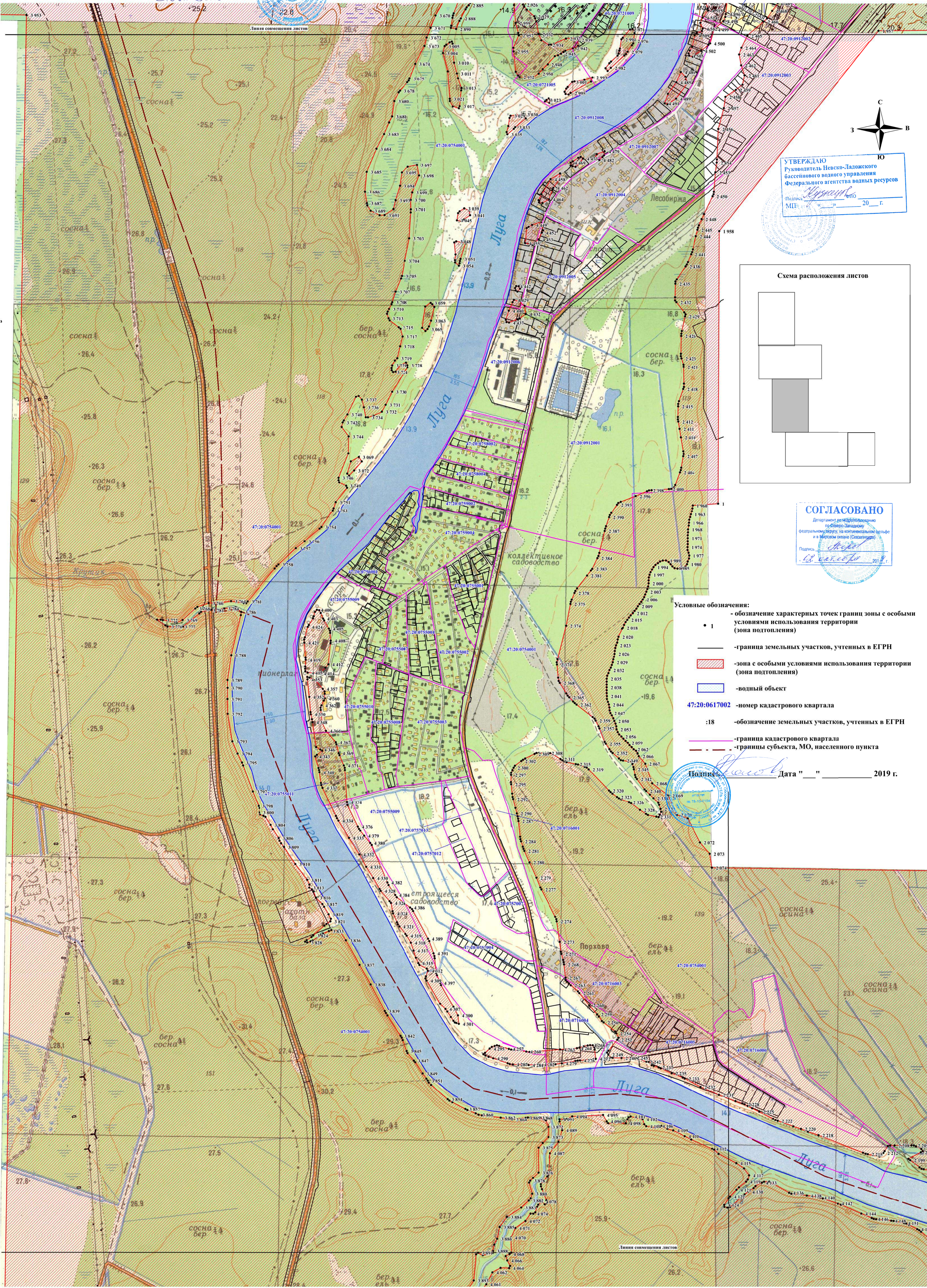
ИО начальник Департамента
Росгидронадзора по СЗФО
Е.И. Золотов



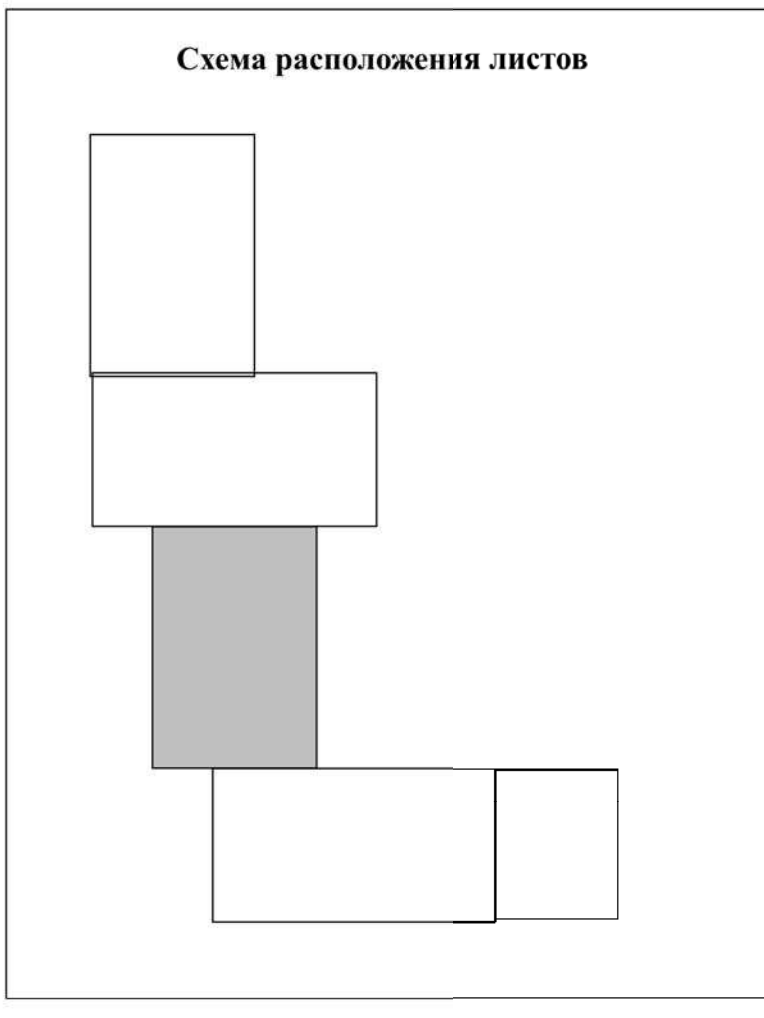
Раздел 4
План границ объекта

Начальник ТУ МЧС России
по Ленинградской области
Великий Е.Т. Зейлика

Великий Е.Т. Зейлика



УТВЕРЖДАЮ
Руководитель Новгородского
бассейнового водного управления
Федерального агентства водных ресурсов
Подпись: *Зейлика*
МП: _____ 20__ г.



СОГЛАСОВАНО
Департамент территориального
управления Росгидронадзора по
Северо-Западному
Федеральному округу, на комплексный земельный
и в Едином государственном реестре недвижимости
Подпись: *Золотов*
МП: _____ 2019 г.

- Условные обозначения:
- 1 - обозначение характерных точек границ зоны с особыми условиями использования территории (зона подтопления)
 - граница земельных участков, учтенных в ЕГРН
 - ▨ - зона с особыми условиями использования территории (зона подтопления)
 - водный объект
 - 47:20:0617002 - номер кадастрового квартала
 - :18 - обозначение земельных участков, учтенных в ЕГРН
 - граница кадастрового квартала
 - границы субъекта, МО, населенного пункта

Подпись: *Золотов* Дата " " 2019 г.

