

ИО начальник Департамента
Росреестра по ЦФО
Е.М. Золотов

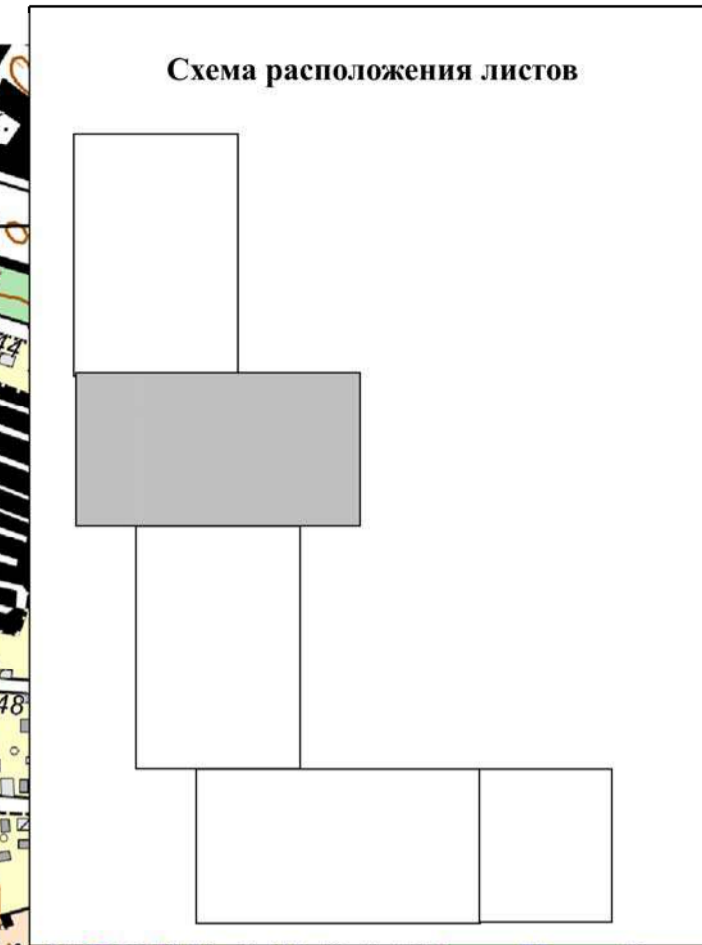


Раздел 4
План границ объекта


Национальный ТУ МЧС России
по Ленинградской области

Слева / Е.М. Золотов

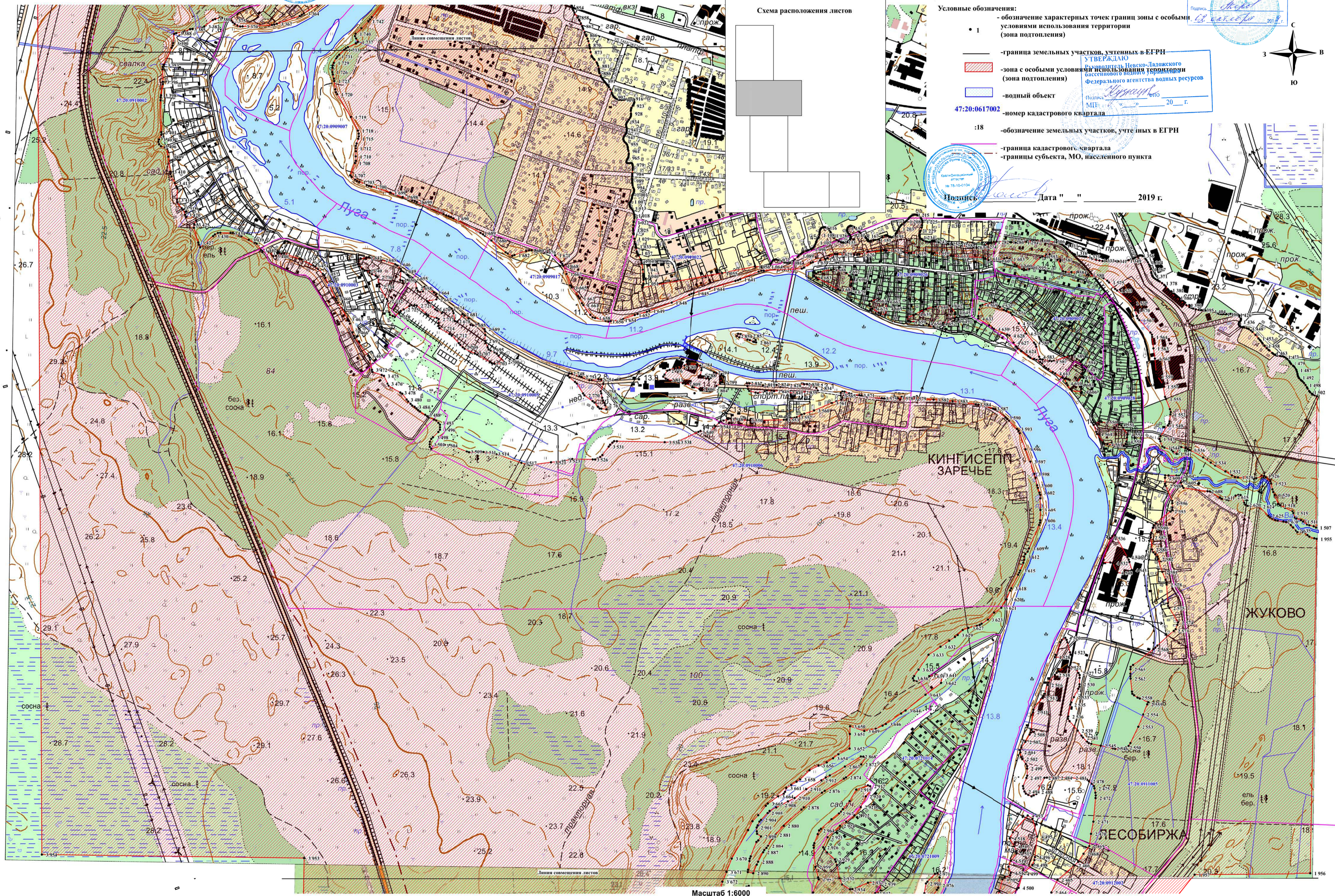
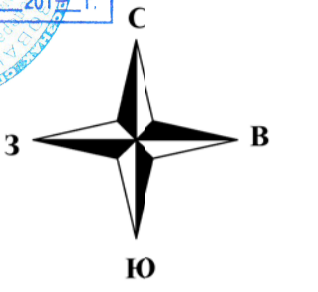
СОГЛАСОВАНО
Департамент государственного
управления
Федеральной службы по техническому
регулированию и в Мировом океане (Сезасизнал)
Подпись: *Е.М. Золотов* 2019 г.



- Условные обозначения:
- 1 - обозначение характерных точек границ зоны с особыми условиями использования территории (зона подтопления)
 - граница земельных участков, учтенных в ЕГРН
 - зона с особыми условиями использования территории (зона подтопления)
 - водный объект
 - 47:20:0617002 - номер кадастрового квартала
 - :18 - обозначение земельных участков, учтенных в ЕГРН
 - граница кадастрового квартала
 - границы субъекта, МО, населенного пункта



Подпись: _____ Дата: " " 2019 г.



Масштаб 1:6000