

**ПРОЕКТ
ЛЕСОВОССТАНОВЛЕНИЯ
(создания лесных культур)**

на **весну** **2020** года



Лесничество Подпорожское Участковое лесничество Подпорожское
 Номер квартала 76 Номер выдела выд. 40-9,9 га; выд. 43-4,5 га
 Главная порода ель с ЗКС
 Вид культур сплошные

(сплошные, частичные, подпологовые, реконструкции)

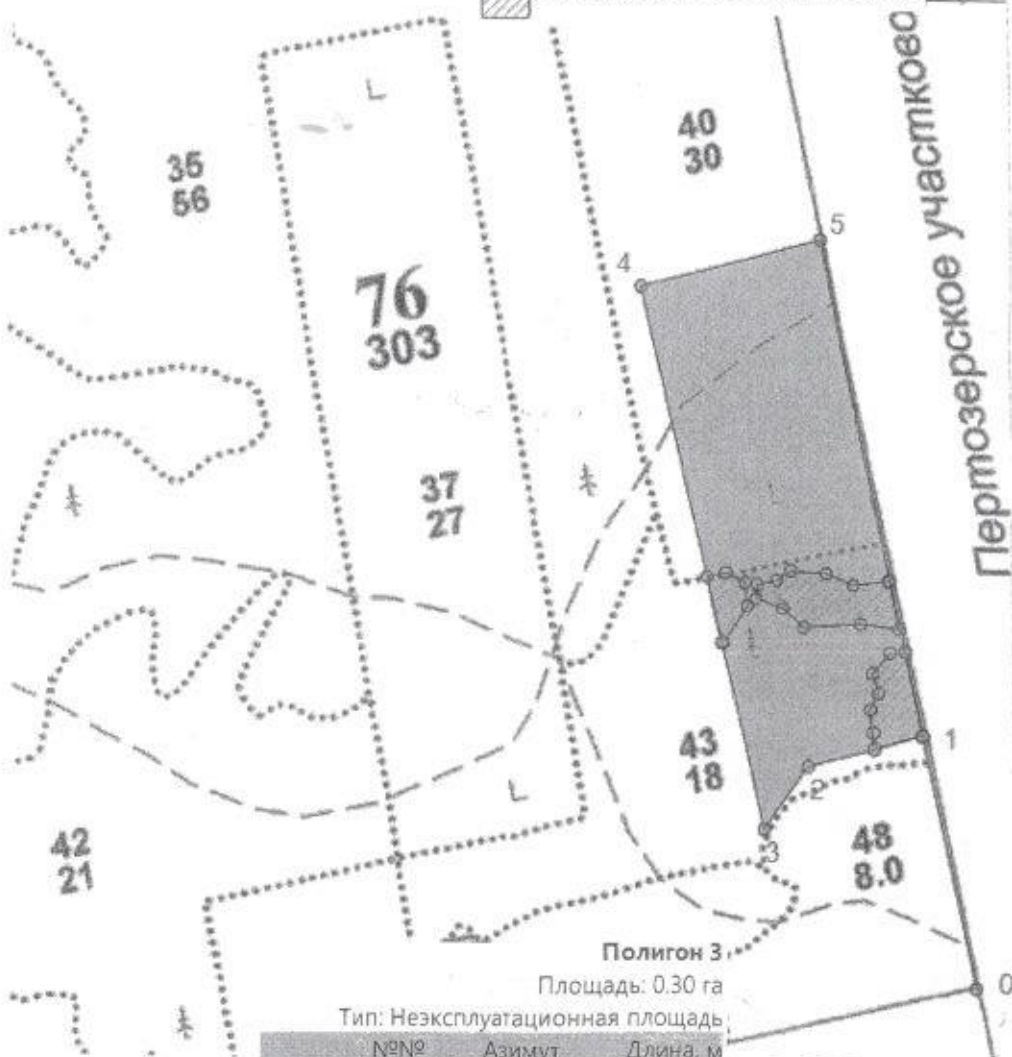
Арендатор лесного участка ООО "Метис Форест Подпорожье"
(наименование, № договора аренды, декларация, дата)
Договор аренды № 2-2008-12-46-3 от 08.12.2008 г.

Площадь участка 16,3 га
 План участка, масштаб 1:10000

Условные обозначения:

 Эксплуатационная площадь
 Неэксплуатационная площадь

л/к 14,4 га
 недоруб 1,9 га
 дорога га



Основной полигон

№№	Азимут	Длина, м
0 - 1	346° 00'	335.0
1 - 2	254° 30'	155.0
2 - 3	215° 00'	101.0
3 - 4	345° 00'	730.0
4 - 5	75° 00'	250.0
5 - 1	166° 30'	664.0

Полигон 2
Площадь: 0.60 га
Тип: Неэксплуатационная площадь

№№	Азимут	Длина, м
1 - 2'	254° 30'	65.0
2' - 3'	355° 00'	21.0
3' - 4'	351° 00'	30.0
4' - 5'	26° 00'	24.0
5' - 6'	342° 00'	27.0
6' - 7'	38° 00'	35.0
7' - 8'	87° 00'	20.0
8' - 9'	166° 30'	113.0

Полигон 3
Площадь: 0.30 га
Тип: Неэксплуатационная площадь

№№	Азимут	Длина, м
1'' - 2''	345° 00'	89.0
2'' - 3''	78° 00'	25.0
3'' - 4''	115° 00'	29.0
4'' - 5''	171° 00'	31.0
5'' - 6''	213° 00'	57.0

Полигон 4
Площадь: 1.00 га
Тип: Неэксплуатационная площадь

№№	Азимут	Длина, м
1''' - 2'''	166° 30'	64.0
2''' - 3'''	277° 30'	51.0
3''' - 4'''	265° 30'	76.0
4''' - 5'''	311° 00'	38.0
5''' - 6'''	287° 00'	40.0
6''' - 7'''	3° 00'	18.0
7''' - 8'''	77° 00'	28.0
8''' - 9'''	57° 30'	23.0
9''' - 10'''	94° 00'	47.0
10''' - 11'''	110° 00'	39.0
11''' - 1'''	83° 00'	47.0

1. Категория лесокультурной площади: вырубка, 2018 г. состояние очистки проведена в соответствии с технологической картой разработки лесосек
кол-во пней (валунов) на 1 га 850 шт., гарь г.: редины, пустырь, прогалины и т.д.

2. Рельеф почвы, механический состав, степень влажности рельеф равнинный, суглинок
в низких местах с повышенным накоплением влаги

3. Налочвенный покров (важнейшие растения-индикаторы) моховой (травяной)
кислица

4. Тип леса (тип вырубки), тип лесорастительных условий КС С2

5. Наличие естественного возобновления (по породам), тыс.шт./га не имеется размещение, средняя высота, м

6. Заражённость почвы вредителями, вид, в связи с отсутствием признаков заселения вредных организмов, обследование на лесном участке не проводилось

7. Состав, возраст, полнота, класс бонитета реконструируемого насаждения .

8. Способ реконструкции: ширина и направление коридоров, кулис, размеры окон, площадь расчищенных коридоров от общей площади реконструируемого участка (в %)

9. Сроки и виды подготовки площади, применяемые машины и оборудование лето 2019 года экскаватором

10. Способы и время обработки почвы, применяемые машины и оборудование экскаватором
площадками с микроповышением

11. Размещение и размеры площадок, террас, полос, борозд на площади и их направление площадки 40X50 см, высота микроповышения 20 см

12. Метод и способ создания культур (посадка сеянцами, саженцами, посев рядовой, строчно-луночный, комбинированный, ручной, механизированный) посадка с использованием посадочной трубы ели с ЗКС
(применяемые машины и орудия)

13. Количество посадочных (посевных) мест на 1 га, тыс.шт./га 2,0 тыс.шт.

14. Размещение посадочных (посевных) мест, расстояние между рядами (площадками) 2,0 м, в рядах (площадках) 2,0 м

15. Схема смешения пород EEE

16. Потребность в посадочном (посевном) материале 2,0 тыс шт /га
и на всю площадь по породам 28,8 тыс.шт

17. Характеристика посадочного (посевного) материала по породам: возраст сеянцев, саженцев класс качества семян, их происхождение сеянцы ели с ЗКС
,паспорт №

18. Способ подготовки семян к посеву

19. Виды и способы агротехнических уходов ухода, их кратность: ручная оправка от завала травой и почвой, выжимание морозом-однократно; дополнение лесных культур- однократно

20. Виды и способы лесоводственных уходов ухода, их кратность: уничтожение травянистой и древесной растительности в рядах-однократно-двукратно

21. Противопожарные и защитные мероприятия, протяженность, ширина минполос

22. Намечаемый год перевода культур в лесопокрытую площадь 2028 год

23. Показатели оценки восстанавливаемых лесов для признания работ по лесовосстановлению завершёнными (возраст, количество деревьев главных лесных пород, средняя высота в соответствии с приложением 3 Правил лесовосстановления)

Составил:
Вед. специалист л/х Дмитриева Е.Г.
(фамилия, имя, отчество)

Лесничий Подпорожского участкового лесничества Птицын И.Н.

Проверил:
Инж. по л/восст. Туркина О.Н.
(фамилия, имя, отчество)

Согласовано с внесением следующих изменений По факту создания д/к ут. № 17, 21

Гл. лесничий: Петров И.Ю.
(фамилия, имя, отчество)

05.09.19. (подпись, число)
05.09.19. (подпись, число)
05.09.19. (подпись, число)
05.09.19. (подпись, число)